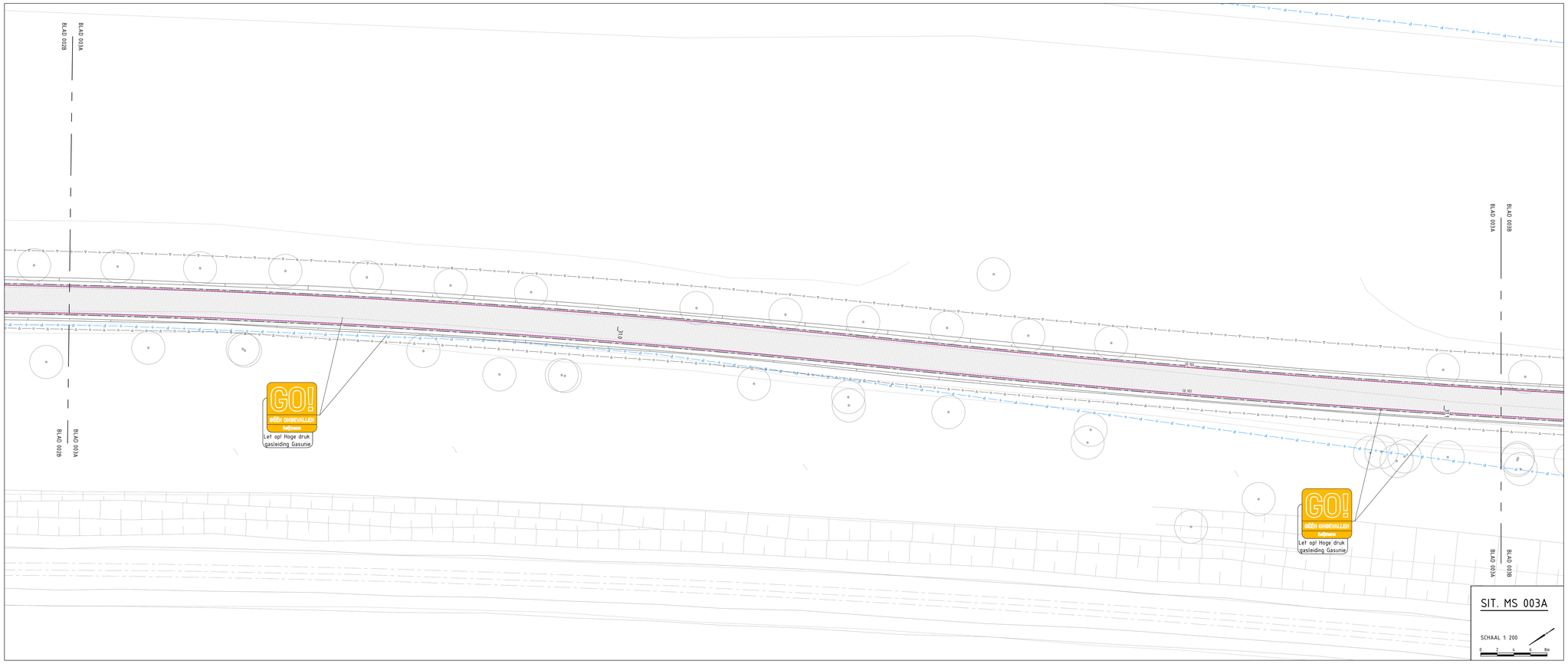

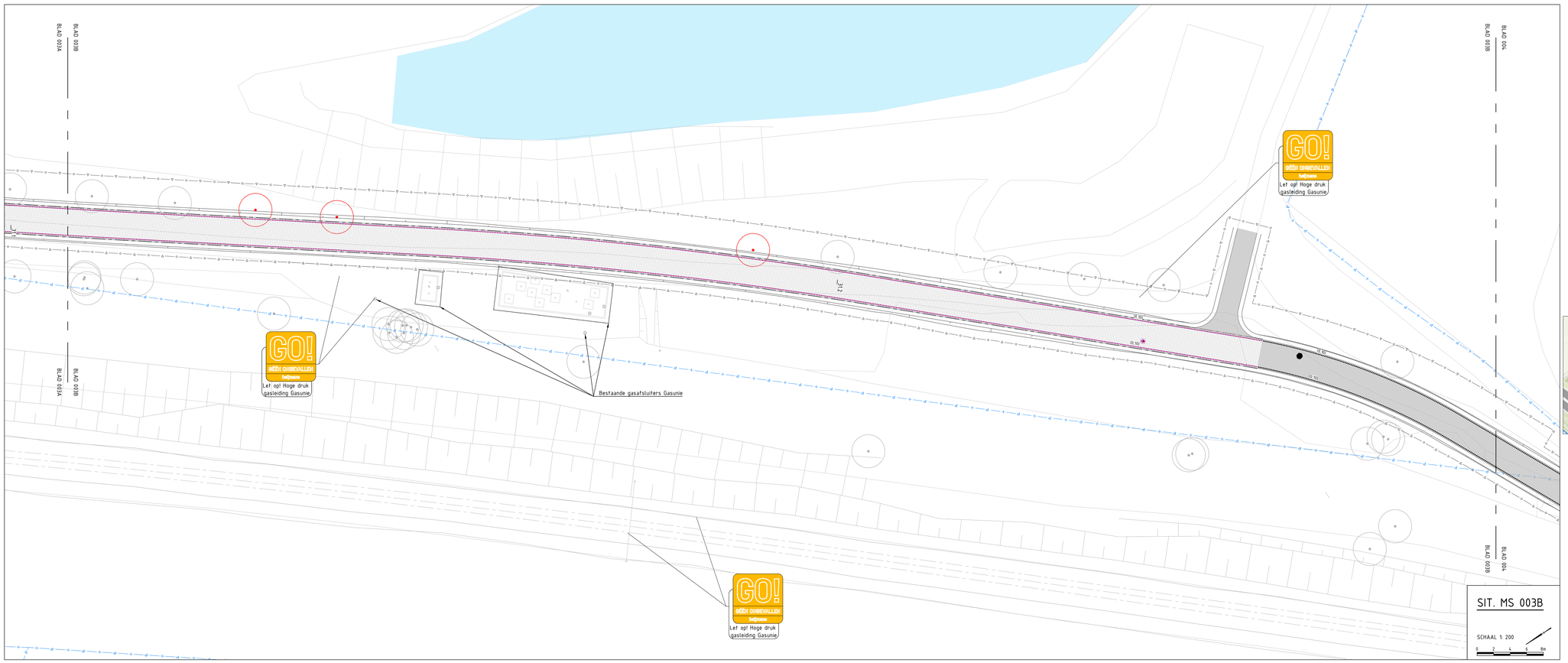

LEGENDA MARKERING & SIGNING

ALGEMEEN

- Werkgrens
- Werkvakgrens
- Nieuw ontwerp
- Bestaande situatie
- Bestaande bebouwing
- Kadastrale grens
- Gemeente grens
- Mefrering
- Locatie dwarsprofiel
- Wijziging t.o.v. vorige versie
- Ontwerp recent uitgevoerd
- Ontwerp derden Geen Parkstadroute scope
- Bestaand wateroppervlak
- Loslooggebied
- Perceel derden

MARKERING

- Driehoeksmarkering 0,30x0,30m en 0,50x0,50m type thermoplast (i.a. 3mm dik)
- Blokstreep 0,50x0,50m type thermoplast (i.a. 3mm dik)
- Blokstreep 0,50x0,50m dolmarkering cf. detail 301
- Markering 0,5-0,5 streep (0,10) type thermoplast (i.a. 3mm dik)
- Markering 1-1 streep (0,10) type thermoplast (i.a. 3mm dik)
- Markering verkeersdrempel en -plateau cf. detail 190 + 192

Dolmarkering t.g.v. asfaltverharding, cf. detail 302

- Kantmarkering (0,10), dots h.a.h. 40cm type thermoplast (i.a. 3mm dik)
- Kantmarkering (0,10), dots h.a.h. 120cm type thermoplast (i.a. 3mm dik)
- 2,70-0,30 streep (0,10) type thermoplast (i.a. 3mm dik)
- 0,50-0,50 streep (0,10) type thermoplast (i.a. 3mm dik)
- 0,30-2,70 streep (0,10) type thermoplast (i.a. 3mm dik)

Dolmarkering t.g.v. elementenverharding

- Kantmarkering op betontegel, dots h.a.h. 40 cm Premark stip 10cm, gebrand i.h.w. of fabriek cf. detail 316
- Kantmarkering op betontegel, dots h.a.h. 120cm Premark stip 10 cm, gebrand i.h.w. of fabriek cf. detail 317
- 2,70-0,30 streep (0,10) op betontegel incl. premark stip 10cm, gebrand i.h.w. of fabriek
- Markering 0,50-0,50 streep (0,10) op betontegel incl. premark stip 10cm, gebrand i.h.w. of fabriek
- Markering 0,30-2,70 streep (0,10) op betontegel incl. premark stip 10cm, gebrand i.h.w. of fabriek

- Markering fiets op asfaltverharding cf. detail 303
- Markering bromfiets op asfaltverharding cf. detail 304
- Markering landbouwvoertuig op asfaltverharding cf. detail 305
- Markering ruiter op asfaltverharding cf. detail 306
- Markering voetganger op asfaltverharding cf. detail 307
- Markering snelheidsremmer op asfaltverharding cf. detail 308
- Markering verdrijvingsvlak cf. detail 309
- Markering pijlen op asfaltverharding cf. detail 310
- Markering pijlen op elementenverharding cf. detail 311
- Markering zonepoort op asfaltverharding cf. detail 313
- Markering blikseenschicht op asfaltverharding cf. detail 314
- Markering mefrering op asfaltverharding; markering POI en concessie namen op asfalt- en elementenverharding cf. detail 315
- Markering mefrering op elementenverharding cf. detail 316

23 RIETPAD

12

BEBORDING

- Bord bevestigd op aan te brengen flespaal cf. detail 320
- Bord bevestigd op bestaande te handhaven flespaal cf. detail 320
- Bord bevestigd op bestaande te verplaatsen flespaal cf. detail 320
- Bord bevestigd aan te verwijderen flespaal cf. detail 320
- Aan te brengen bebording cf. detail 320
- Te handhaven bebording
- Te verwijderen bebording
- Bord bevestigd op aan te brengen lichtmast
- Bord bevestigd op bestaande te handhaven lichtmast
- Bord bevestigd op bestaande te verplaatsen lichtmast
- Bord bevestigd aan te verwijderen lichtmast

GROENPLAN

- Te planten, handhaven of verwijderen boom
- Te planten bosschage

WEGMEUBILAIR / RUIMTERESERVERINGEN

- Aan te brengen lichtmast
- Bestaande lichtmast handhaven
- Bestaande lichtmast verplaatsen
- Te verwijderen lichtmast

ALGEMENE OPMERKINGEN:

- Mafen in meters
- Hoogte in meters t.o.v. NAP
- Verwijzing naar bijbehorende tekeningen zie documentenplanning (G017554-MAX-21219)
  - Bovengrondse infra tekening
  - Ondergrondse infra tekening
  - Beplantings tekening
  - Dwarsprofielen tekening
  - Beplantings tekening
  - Dwarsprofielen tekening
  - Detailboek

Let op: Markeringen t.b.v. hectometrering worden na afronden van alle ontwerpvakken op een separate tekening ontworpen

Xref lijst

Xref-DWM_LELA_Ontwerp_Fase E_v008.dwg
Xref-DWM_LELA_Ontwerp derden_v001.dwg
Xref-WMM_LELA_Wegmeubilair_Fase E_v001.dwg
Xref-DTM_LELA_Dekkingsbeeld_Fase E_v005.dwg
Xref-DWM_LELA_Markeringen_Fase E_v004.dwg
Xref-GZM_LELA_Werkgrens_Fase E_v006.dwg
Xref-RVV_LELA_RVV-Debiprofiel_Fase E_v002.dwg
Xref-TXT_LELA_Maaiveldhoogte_Fase E_v001.dwg
Xref-BEP_LELA_Bermen plan_v040.dwg
Xref-KAD_LELA_Kadastrale kaart_Fase E_v004.dwg
Xref-GZM_LELA_Grenzen_v003.dwg
Xref-ALM_LELA_Alignement_v019.dwg
Xref-BEP_LELA_Bestaande bomen_v033.dwg
Xref-RLM_LELA_Rioleringen_Fase E_v002.dwg
Xref-OVE_LELA_Ruijplan-Waterberging_Fase A-E 1 op 200_v023.dwg
Xref-GZM_LELA_Match Werkvakken_v001.dwg
Xref-TXT_LELA_Bestaande hoogtelijnen_v003.dwg
Xref-TXT_LELA_GO leaders_v012.dwg
Xref-KWM_LELA_Kunstwerkscakes nieuw_v004.dwg
Xref-KWM_LELA_Kunstwerkscakes bestaand_v004.dwg
Xref-DWM_LELA_Recent uitgevoerd_v003.dwg
Xref-TXT_LELA_Verkeerlingen_v038.dwg
Xref-DWM_LELA_Markeringen_Fase D_v012.dwg
Xref-DWM_LELA_Ontwerp_Fase D_v011.dwg

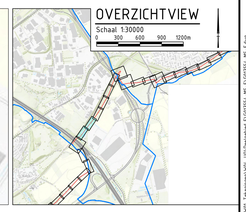

Definitief

Versie	Datum	Omschrijving	Opsteller	Gecontroleerd	Geauthoriseerd	Vrijgegeven
1.0	24-03-2023	Definitieve versie	MaKl14	RaVo3	JoGo1	IvMa

Heijmans Infra BV
Graafsebaan 67
5248 JT Rosmalen
Postbus 380
5240 AJ Rosmalen
T +31 (0)73 543 66 70

Documentsoort	Tekening
Projectnummer	G017554
Schaal	1:200
Formaat	A0
In	14 bladen, blad nr. 3
Gemeten	
Tekeningnummer	G017554-TEK-3593
Versie	1.0

Parkstadroute

Werkvak 21b - Markering & Signing UO
Deelgebied E 'Heerlen - Simpelveld'
Hectometrering 30.94 tot 31.28

Bestandslocatie: S:\Werkvoorbereiding\G017554_G017554_G_Fase_E_deel1_UO_WVB_Ontwerpen\WVB_Markeringen\WVB_G017554_G017554-TEK-3593.dwg